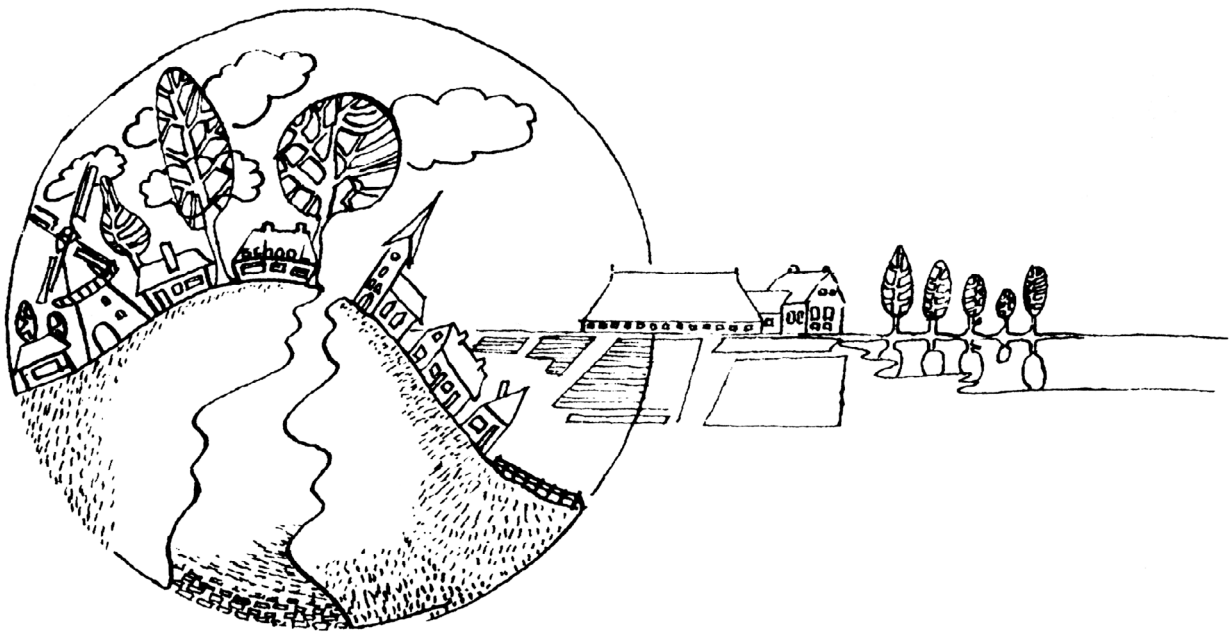



1 oktober 2022

CONTACTBLAD



Voor Adorp, Sauwerd, Wetsinge e.o
via  www.contactblad.info

Het Contactblad blijft vooreerst aan het begin van de maand verschijnen, tenzij er een dringende reden is voor een tussentijdse editie.

Inhoud

Informatie Contactblad	2
Certe: iedere week spreekuur bloedafname in Sauwerd	2
Spreekuren Mensenwerk	2
Kerktijden	3
Breien voor UNICEF	3
DE zegels voor de voedselbank	3
Paddepoelsterbrug t'rug!	4
Kerk open!!!	5
Bodemdaling / een voorbeeld uit de omgeving	5



Uitgeven en verschijnen Contactblad

Het Contactblad wordt digitaal uitgegeven via  www.contactblad.info en is gratis te lezen en te downloaden.


Aanleveren berichten/kopij en plaatsing

Vanwege het Coronavirus is de verschijningsfrequentie tijdelijk aangepast. Maar kopij kan worden aangeleverd zodra u/je wat te melden hebt.

Mailadres voor kopij:

✉ contactblad-asw@planet.nl

Plaatsing van kopij

Een ieder die kopij inlevert voor het Contactblad stemt ermee in dat dit openbaar wordt gemaakt in het Contactblad en/of via  www.contactblad.info. Aan het aanbieden van kopij kan geen automatisch recht van publicatie worden ontleend.

Overnemen van teksten uit het Contactblad/Auteursrecht

Een andere persoon of organisatie die - op wat voor wijze dan ook - een deel of delen van de teksten wil overnemen, vermenigvuldigen, dan wel openbaar maken, dient daartoe contact op te nemen met de betreffende auteur (persoon dan wel organisatie).

Certe: iedere week spreekuur bloedafname in Sauwerd

Op dinsdag kunnen mensen van 08.00 tot 10.00 uur terecht aan Huisartsenpraktijk Sauwerd, Burchtweg 6, in Sauwerd.

Altijd op afspraak

Mensen moeten vooraf een afspraak maken op  www.certe.nl. Dit is nodig om te kunnen voldoen aan de veiligheidsmaatregelen. Ook met afspraak gelden er algemene coronavoorzorgsmaatregelen, te vinden op  www.certe.nl. Het is belangrijk om deze vooraf door te lezen, zodat mensen goed voorbereid naar een locatie komen.

Op de website staat een overzicht van alle locaties met actuele openingstijden.

Spreekuren Mensenwerk

Je vindt de spreekuren van Mensenwerk Hogeland o.a. in de volgende plaatsen:

Winsum **Woensdag: 15.00 uur - 16.00 uur**

Gezondheidscentrum
Meeden 3b

Bedum **Dinsdag: 13.30 uur - 15.30 uur**

De Meenschaar
Kapelstraat 9

Kijk ook eens op onze website voor meer informatie:  <https://www.mensenwerkhogeland.nl/>

Gereformeerde Kerk Vrijgemaakt:

2 okt.	9.30 u. - ds. H. van Noort	
	14.15 u. - L.G. Boonstra	
9	9.30 u. - ds. H. van Noort	Heilig Avondmaal
	14.15 u. - ds. T. Waalewijn	
16	9.30 u. - ds. L.S.K. Hoogendoorn	
	14.15 u. - ds. H. Venema	
23	9.30 u. - Leesdienst	
	16.30 u. - ds. F. Rinkema	
30	9.30 u. - ds. H. van Noort	
	14.15 u. - ds. C. Kanis	
2 nov.	19.30 u. - ds. H. van Noort	Dankdag

Voor kerkdiensten zie ook: www.gkvdehoeksteen.nl/

Breien voor UNICEF



We hebben nu (juli) € 350,00 overgemaakt naar Unicef.

Iederéén heeft zich weer ingezet, de mensen die onze producten gemaakt hebben en ook een aantal mensen hebben werkstukken ingeleverd.

Gevers van garen en natuurlijk ook de kopers bedankt.

We zijn blij dat mensen ons steunen en ook Unicef is blij, er gaan geen kosten meer af.

Ik krijg elke keer een bedankmailtje.

Onze producten worden verkocht in de dorpswinkel en in het kerkje van Wetsinge.

Mocht u nog garen, hebben wat u niet gebruikt, het is zeer welkom.

We hopen tot ziens, zodat kinderen die door Unicef gesteund worden geholpen kunnen worden met het geld van onze producten.

Lies Eldering, Kerkstraat 16 Sauwerd, ☎ 050-3061016.

DE zegels voor de voedselbank

Al enkele jaren lang verzamelt Voedselbank het Hogeland spaarpunten van Douwe Egberts-koffie en -thee.

Ieder jaar levert een dergelijke inzameling steeds zo'n 800.000 spaarpunten op.

Voor iedere ingeleverde 600 spaarpunten verstrekt Douwe Egberts aan de voedselbanken in Nederland een pak koffie van 250 gram. Ieder jaar krijgt Voedselbank het Hogeland op deze manier zo'n 1300 tot 1400 pakken koffie.



U kunt uw spaarpunten **inleveren bij Voedselbank het Hogeland, Lombok 1 9951 SC Winsum.**

Ik fiets al jaren elke dag over de brug naar mijn werk op het Zernikecomplex
Een jaar afwachten/nadenken is onacceptabel.
De omrij-tijd is bezwaarlijk en een tijdrovend item
 Het fietsverkeer vanuit de stad naar de bedrijven in de omliggende dorpen wordt ernstig gehinderd.

een fantastisch mooi stukje natuur waar ik heerlijk mijn hoofd leeg kan lopen

Scholieren worden nu gedwongen om te rijden en komen dan in de drukke ochtenspits midden tussen het autoverkeer dat langs dorkwerd naar de stad rijdt.
Omfietsen is voor scholieren /studenten /fietsende werknemers niet te doen
Ik moet nu 5 dagen per week 20 minuten omfietsen
 alle Ezingers zijn ernstig gedupeerd

Ik mis de brug en de verbinding

Wij, bewoners van de Reitdiepwijk, vinden dat de Paddepoelsterbrug zo snel als mogelijk terug moet komen.

Paddepoelsterbrug t'rug

Reden voor ons om aan deze kant van de stad te gaan wonen
 Het is letterlijk en figuurlijk een brug naar het Groninger Land

Wij zijn bezig om een B&B voor Pieterpad-wandelaars te maken, maar er komt nu niemand meer langs
 De brug is onderdeel van een mooie, snelle en veilige fietsroute naar Groningen

Het fietstochtje naar Garnwerd via de Paddepoelsterweg hoort bij het cultureel erfgoed van Groningen.

De Paddepoelsterweg is een meer dan 2000 jaar oude route is tussen de zandgronden op de Hondsrug en het wierdenlandschap op de klei.
 De brug is een onmisbare schakel

een van de highlights is van ons mooie Groningen

het hele gezin gebruikte de brug

Slechte en gevaarlijke alternatieve routes
 ik ben dat geslinger door Selwerd en dat gesjagger over de Bedumerbrugtrap om weer naar Zernike te komen helemaal zat!

een grote belemmering om met de fiets naar de stad te gaan
 Wat mij betreft is de brug erg belangrijk voor de leefbaarheid van onze omgeving.

deze brug is in deze donkere tijden misschien wel de enige veilige weg voor scholieren

'k Vind het een ramp dat de brug er niet meer is

Wij, bewoners van de Reitdiepwijk, vinden dat de Paddepoelsterbrug zo snel als mogelijk terug moet komen.

een fantastisch mooi stukje natuur waar ik heerlijk mijn hoofd leeg kan lopen

een grote belemmering om met de fiets naar de stad te gaan

Scholieren worden nu gedwongen om te rijden en komen dan in de drukke ochtenspits midden tussen het autoverkeer dat langs dorkwerd naar de stad rijdt.

De brug is een onmisbare schakel

Ik mis de brug en de verbinding

Ik fiets al jaren elke dag over de brug naar mijn werk op het Zernikecomplex

een van de highlights is van ons mooie Groningen

het hele gezin gebruikte de brug

Reeds jaren is deze brug voor fietsers en wandelaars DE brug om aan de noordkant de stad te verlaten

Paddepoelsterbrug t'rug

De brug is onderdeel van een mooie, snelle en veilige fietsroute naar Groningen

Het fietstochtje naar Garnwerd via de Paddepoelsterweg hoort bij het cultureel erfgoed van Groningen.

Het is letterlijk en figuurlijk een brug naar het Groninger Land

Slechte en gevaarlijke alternatieve routes

Het wordt tijd dat de verantwoordelijken snel maatregelen nemen om de brug gerepareerd terug te laten keren

'k Vind het een ramp dat de brug er niet meer is

deze brug is in deze donkere tijden misschien wel de enige veilige weg voor scholieren

Het fietsverkeer vanuit de stad naar de bedrijven in de omliggende dorpen wordt ernstig gehinderd.

Paddepoelsterbrug t'rug!

Hallo inwoners van Sauwerd, Adorp en omstreken,

Wilt u op de hoogte gehouden worden van de ontwikkelingen rond de Paddepoelsterbrug?

Mailt u dan naar [✉ brugterug@gmail.com](mailto:brugterug@gmail.com)

Facebook: Paddepoelsterbrug t'rug

Kerk open!!!

De Hoeksteen, Oude Winsumerstraatweg 7, Sauwerd.

U hebt het vast al wel gezien, elke werkdag staat er een vlag bij de kerk tussen 9.30 -11.00 u.

U kunt de kerk binnenlopen voor een stille moment, u kunt een kopje koffie drinken of een gesprek voeren.

Op zaterdag is de kerk nu ook open tussen 12.00 en 13.30 u. Vaak is er een kop soep.

Wees welkom!!!!

Voor meer info:

Huibert van Noort ☎ 06 12455020

Bodemdaling / een voorbeeld uit de omgeving

Begin september 2022 begonnen de bouwwerkzaamheden aan de nieuwe woningen op het voormalige voetbalveld te Adorp. Heipalen van 22 meter werden voor driekwart de grond in geduwd zonder te stampen.

Op de laatste dag van maart was er in verband met een nieuwe elektriciteitskabel een dieptebooring van de hoek van het Witte Hoes tot het begin van Onder de Wieken. Het is verbazingwekkend hoe zacht de grond is en hoe precies men kan boren. De boorkop kwam precies onder de rood-witte meetstok op ongeveer 100 meter afstand weer boven.

De techniek is verbazingwekkend. Onderweg was er nog wel een afwijking van de boorkop maar deze was te corrigeren door sturing. Met ultrasoon geluid was de boorkop te volgen. Op het diepste punt zat de boorkop 6 m onder De Molenweg.

Bij het terugtrekken van de boorkop werd een 15 cm ø kunststof buis meegetrokken. Hier kan later de elektriciteitskabel door getrokken worden. I.v.m. een waterleidingbuis in de buurt was de dieptebooring nodig.

De werknemers vonden het boren in de Groningse klei een feestje. In drie uur tijd was de boorkop 100 m heen en terug. Piece of cake (sponsland). Boren in vastere grond, zoals zand, was heel wat moeilijker. Dit boren hier was een genoegen. Wat een puddinggrond!

Ik vertelde, dat er in de zijgevel van Torenweg 1 een NAP (Nieuw Amsterdams Peil) meetpunt zit. De eerste meetgegevens zijn vanaf september 1972. NAP-hoogte 83,17 cm. De 7e keer meten was in mei 1990. De hoogte was toen 79,69 cm (daling 4 cm).

In augustus 2018 was de hoogte 73,6 cm boven NAP-hoogte.

De daling tussen september 1972 en augustus 2018 (36 jaar) is 10,1 cm.

Moet ik mij zorgen maken over deze sterke bodemdaling?

Deze bodemdaling kan een viertal oorzaken hebben:

1. inklinking van de grond door vochtonttrekking
2. aardgaswinning
3. aanleg diepriool 1980
4. verkeersdrukke N361

Inklinking is weer een gevolg van vochtonttrekking of trilling. Vocht wat uit de grond is, krijg je er nooit meer in terug. Klei en veen bevatten veel vocht en hebben in natte toestand veel volume. Vochtonttrekking zorgt bijvoorbeeld ook voor instabiele dijken.

Professor Van de Broek denkt dat het Woldgebied aan de andere kant van de Wolddijk voor het jaar 1600 afwaterde op het gebied aan deze kant van de Wolddijk. De situatie is nu omgedraaid door inklinking en turfwinning.

Als je hoogtekarten van nu bekijkt, zie je een volledig omgekeerd landschap. Het Reitdiep ligt hoog. Rondom Bedum ligt het land laag.

Aan deze kant van de Hondsrug stroomde de Hunze (Selwerder diepje). De Hondsrug duikt boven de stad Groningen in de ondergrond en komt bij Baflo nog even boven. De waterhuishouding in Ubbega is behoorlijk problematisch.

In verband met de herinrichting van de provinciale weg N361 en de aanleg van het snelfietspad langs het spoor heeft bureau RAAP de archeologische begeleiding uitgevoerd (Raap-rapport 5313/ versie 2-8-2021).

Samenvatting: Het vondstmateriaal bestaat uit aardewerk, leer, glas, en hout, dat is verzameld uit de diverse sloten en ophogingen. Op grond van goed dateerbare vondsten kunnen de meeste objecten in de 18e en 19e eeuw geplaatst worden; enkele vondsten zijn uit de 20e eeuw. De conservering van de vondsten is redelijk tot goed.

Verder citeer ik uit dit rapport: H 1.3 Archeologische context.

“Geomorfologisch gezien is Adorp in tweeën gedeeld.

Aan de westkant ligt Adorp op een vlakte van getij-riviermond afzettingen, schurkend tegen de restgeul van de voormalige Hunze. Het westelijk deel van het dorp ligt bovendien deels op een wierde (code B91).

Aan de oostkant ligt Adorp op een vlakte van getijafzettingen. Deze tweedeling is in minder sterke mate ook te zien op de bodemkaart, met aan de westkant knippige poldervaaggronden met klei.

Het kwelderlandschap van Ubbega is gedurende het Holoceen ontstaan.

Vanaf het neolithicum (steentijd) en zeker vanaf de bronstijd raakten deze streken verlaten. Grote delen van Noord-Nederland werden te nat en lagen geïsoleerd om nog voor bewoning geschikt te zijn. Dit geldt ook voor Ubbega. “

Er bestaan plannen het zoete water tussen de stad Groningen en de kust vast te houden.

Sponsland - reis door het landschap van de toekomst.

Terug naar waar we begonnen.

R. Bruins